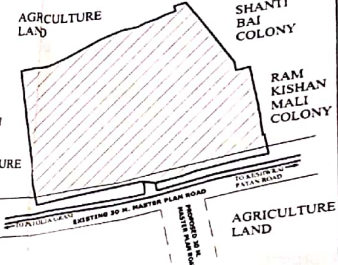
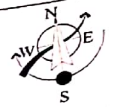


योजना का नाम (राज राजेशवर विहार कॉलोनी) का ले आउट प्लान, वार्ड संख्या - 3
 तहसील - केशवराय पाटन नगर - केशवराय पाटन जिला- बूंदी राजस्थान

नगर पालिका केशवराय पाटन



KEY PLAN

क्र.सं.	वर्ग	वर्ग मीटर में	वर्ग फीट में	कुल क्षेत्रफल	% में
1	वृक्ष/आंशिक निर्मित भूखण्ड	16	16	16	0.0%
2	शारदीयार्थ निर्मित भूखण्ड	90	90	90	28.59%
3	खाली भूखण्ड	2	2	2	0.0%
4	सुरक्षा क्षेत्र भूखण्ड	108	108	108	33.32%
कुल भूखण्ड		116	116	116	35.91%

क्र.सं.	वर्ग	वर्ग मीटर में	वर्ग फीट में	कुल क्षेत्रफल	% में
1	आवासीय	11977.67	128879.73	143197	69.87%
2	सावधानाधिक	0.0	0.0	0.0	0.0%
3	सड़क	4901.59	52741.13	5880.12	28.59%
4	सुरक्षा क्षेत्र (पार्क / सार्वजनिक केंद्र / सार्वजनिक / एलटी / एलटी लाईन एवं अन्य हस्ताक्षर)	264.51	2846.13	316.24	1.54%
कुल क्षेत्रफल		17143.77	184466.97	20496.33	100%

योजना की मोकै जोय, सर्वेक्षण एवं मास्टर विकास योजना की सड़को भू-उपयोग एवं क्षेत्रफल इत्यादि से संबंधित पूर्ण जांच कर स्थिति योजना मानचित्र में अंकित की गई है।

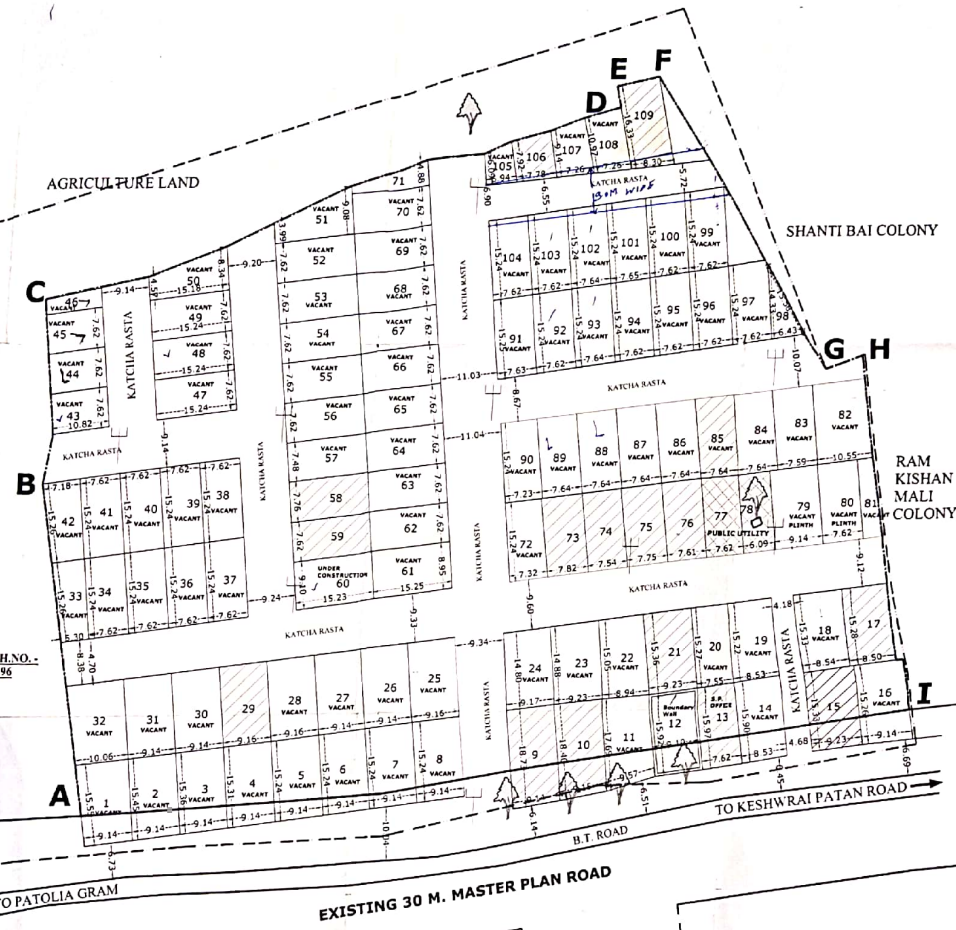
योजना की भूमि की रा० २० अधिनियम की धारा १०३(६) की कार्यवाही एवं मोकै पर भूमि का प्रमाणीकरण मेरे द्वारा किया गया। योजना की संबंधित भूमि हेतु प्राधिकृत अधिकारी द्वारा निर्णय आदेश क्रमांक..... दिनांक..... के तहत जारी किया जा चुका है।

प्रशासन शहरों के संग अभियान के अन्तर्गत जारी दिशा-निर्देश के तहत बैठक संख्या.....दिनांक.....की अनुपालना में योजना मानचित्र स्वीकृत कर जारी किया गया।

योजना का नाम राज राजेशवर विहार कॉलोनी
 खसरा संख्या मय रकबा (हेक्टेयर) 1296 (3.09)

नियमन योग्य कुल राजस्व क्षेत्रफल 30900 वर्ग मीटर
 वार्ड / सेक्टर संख्या 2

SCALE: 1" = 40' एकेक्यू
 ले-आउट प्लान से सम्बंधित प्रकरण में मौका स्थिति अनुसार
 DRAWING NO.:-
 आपदासैन / जिला नगर नियोजक / कनिष्ठ / सहायक अभियन्ता
 सभापति / अध्यक्ष / सचिव / उपायुक्त / आयुक्त / अधिसूचारी अधिकारी



BHAGWAN DAS MALIK AGRICULTURE LAND

RAM KISHAN MALI COLONY

KH.NO. 1296

गो.सं. 1296 का नक्शा अंकित है।
 1296 नक्शा अंकित है।
 1296 नक्शा अंकित है।

ऑफिसीय अभियन्ता
 नगर पालिका केशवराय पाटन